

# 中山史跡めぐりマップ⑤ = 向畑・坪ノ内古墳群 =

至上瀬黒





1号古墳



向畑遺跡

中山保育園

ライスセンター



Legend for the map:

-  古墳 (Ancient Tomb)
-  遺跡の範囲 (Remains Area)

至 村井




7号古墳



10号古墳

坪ノ内遺跡





# 向畑・坪ノ内古墳群

松本市立考古博物館

この古墳群は「中山古墳群」の一部であり、その存在が古くから知られていました。  
周辺遺跡や古墳からの出土品は考古博物館に展示・収蔵されています。

## 向畑古墳群

中山保育園の周辺に点在する古墳群をいいます。12基の古墳が確認されており、そのうち8基は昭和60年代に県道の改良やほ場整備に先立って発掘が行われています。7基は5世紀後半の古墳で、配置から同一集団が次々に造ったものと思われる。

## 坪ノ内古墳群

向畑の西側に接する古墳群で、築造年代は古墳時代後期(6~7世紀)にあたります。馬具が出土していることから、埴原牧につながる牧がこの頃すでにあったことが考えられます。

## 古墳DATA

古墳名(すべて円墳)	大きさ(m)	摘要
中山1号古墳(向畑2号古墳)	径 18.0 高 2.0	中山保育園の隣にあります。(標柱あり)
中山2号古墳(向畑3号古墳)	14.0 1.0	藪の中に、並んで確認できます。
中山3号古墳(向畑4号古墳)	9.0 2.0	
中山4号古墳(向畑5号古墳)	14.0 1.2	
中山5号古墳	16.0 2.5	道路脇、カーブのところに2つ並んであります。
中山6号古墳	15.0 1.5	
中山7号古墳	14.0 1.5	竹林の中をのぞくとポツコリと1基確認できます。
中山8号古墳	17.0 2.0	民家の敷地内にあります。
中山9号古墳(坪ノ内経塚)	12.0 2.0	民家の庭にありますが、道路から見る事ができます。
中山10号古墳	17.0 2.0	田んぼの真ん中にあります。石室の石も残っています。

【参考文献: 桐原 健「松本市中山の古墳、古墳群」長野県考古学会誌36号(1980年)】